

Map of Central Poland showing places of Jewish interest.

ספר יזכור

לקדושי עיר פשייטש
קרבנות השואה

נערך על ידי חברי וועדת הספר:

בילבסקי משה, ימניק ראובן, לויץ יצחק, מוקוטוב משה

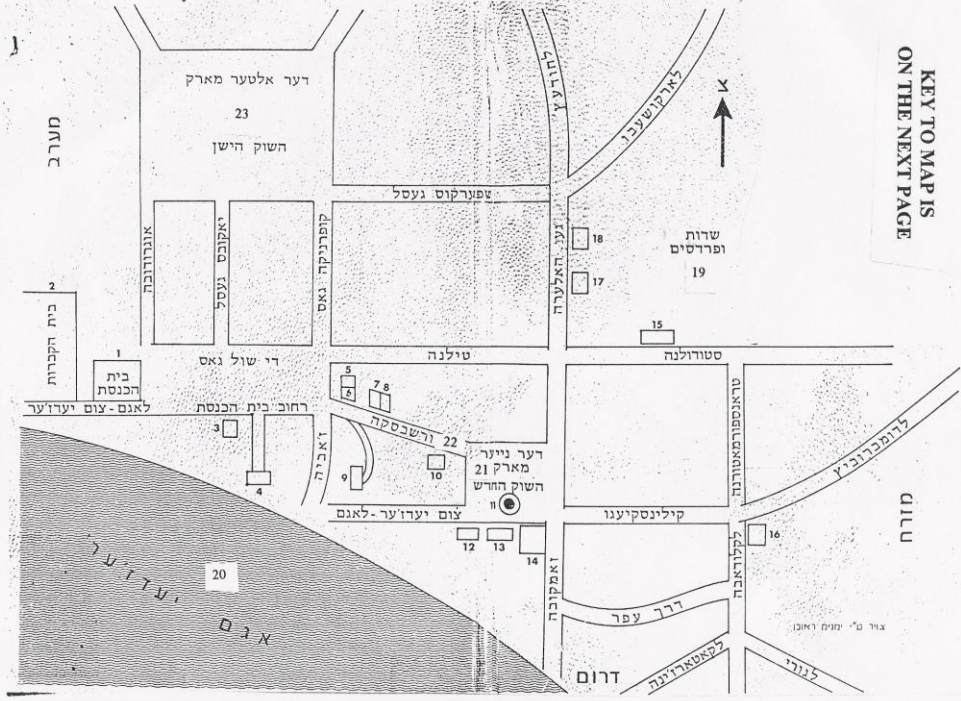
הוצאת:

ארגון יוצאי עיר פשדץ בארץ ובתפוצות.

תשל"ד תל-אביב 1974

Frontispiece from Przedeck "Yizkor Book".

KEY TO MAP IS
ON THE NEXT PAGE



Map showing Przewidz before World War II.


KEY TO MAP OF PRZEDECZ

(Before World War II)


1. Synagogue
2. Jewish Cemetery
3. Chevrat Tehillim
4. Mikvah
5. Bank
6. Betar Building
7. House of the Rabbi
8. Bet Hamedrash
9. Abattoir
10. Young Mizrachi Building
11. Water Pump
12. Fire Station
13. Butchers
14. City Hall
15. State School
16. Police Station
17. Jewish Library
18. Post Office
19. Fields and Orchards
20. Lake
21. Rynek Street - The New Market
22. Warszawska Street
23. The Old Market

This map appears in the Przedecz "Yizkor Book".

It was drawn by Reuven Yamnik.




The Synagogue in Przedeck.
Drawn from memory by Reuven Yamnik.



Houses in construction on the site of the destroyed Synagogue.
Photographed in 1965.



**A solitary tree on the site of the Jewish Cemetery.
Photographed in 1966.**



**Site of the Jewish Cemetery.
Photographed in 1965.**





**Street in Przedecz
March 1998**



Site of Synagogue, Przedecz
March 1998



Site of Jewish Cemetery, Przedecz
March 1998



Memorial in Jewish Cemetery, Przedecz
March 1998



הויפט-וואהל-קאמיטיע צום 20-טען ציוניסטישען קאנגרעס
פאר פוילען

13

אלע ארטסיגע וואהל-קאמיטיעס

איו לאנד

ה.ה.ה.

מיר שיקען אייר דערמיט איבער די רשימה פון די וואהל-פונקטען און די צאהל וואהל-בערעכטיגטע אין יעדען פונקט בעזונדער לויט ערהאלטענע סכומים פון די ארטיגע שקל-קאמיטעטען:

קאמעס נומער	קאמעס נומער	שטאדט	צאהל וואהל בערעכטיגטע		קאמעס נומער	קאמעס נומער	שטאדט	צאהל וואהל בערעכטיגטע		קאמעס נומער	קאמעס נומער	שטאדט	צאהל וואהל בערעכטיגטע	
			מ	א				מ	א				מ	א
1	1	Aleksandrów-Kuj.	76	76	53	72	Chodecz	40	40	105	515	Frampol	59	59
2	248	Aleksandria	122	122	54	73	Chelm	508	508	106	583	Firlej	4	4
3	281		172	172	55	116		543	543	107	10		377	377
395	354	Pruszków	179	179	463	86	Sędziszów	—	—	531	60	Tłuszcz	80	80
396	357	Plisa	40	40	464	87	Sławków	131	84	532	61	Trawniki	10	10
397	362	Prozowice	125	125	465	96	Szumsk	361	361	533	88	Turek	391	388
398	387	Poryck	122	122	466	101	Stawiszyn	14	14	534	103	Tuczyn	219	229
399	439	Przedecz	70	70	467	102	Suwałki	690	690	535	135	Tomaszow-Maz.	1130	1130
400	457	Piotnica	110	110	468	127	Soły	59	59	536	181	Tarczyn k/Grojca	102	102
401	465	Piaski-Lub.	102	102	469	144	Snów	—	—	537	207	Tomaszow-Lub.	530	531
402	491	Pińsk	2442	2442	470	149	Sarny	1003	1003	538	278	Tuszyn	65	50
403	521	Pohost-Zahor.	20	20	471	162	Sochaczew	188	187	539	310	Troki	70	70
404	546	Pinczów	114	114	472	171	Sochocin	59	90	540	336	Toruń	130	130
405	553	Poddębice	28	28	473	177	Skidel	295	295	541	358	Telechany	—	—
406	556	Piątница	50	50	474	204	Smorgonie	377	377	542	381	Trzcianne	198	198
407	564	Pacanów	39	39	475	205	Szczuczyn-Biel.	151	151	543	343	Torczyn	75	75
408	571	Podbrodzie	54	54	476	208	Siemno	30	30	544	397	Turobin	40	40

CONTINUED ON NEXT PAGE

בעמערקונגען:

(1) אין המסמך מים אנוכערע אנטווינגען האבען די שולקים דאס רעכט צו וועהלען נור אין די שטעט, וואו זיי האבען אויסגעקויפט זייערע שקלים און דערביי איז נור, אויב די שקלים זענען דורך דער ארטיגער שקל-קאמיטעט בעקאמטען געווארען דירעקט פונם צענטראלען שקל-קאמיטעט.
(2) די שטעט, וועלכע זענען בעצייכענט מיט שטערענדלעך (*) — בערויטען, און טייל בעלד איז ערהאלטען געווארען נאכ'ן סעריען. מיר האבען אנטעקענט די צאהל וואהל-בערעכטיגטע נור לויט דער צאהל געשיקטע בעלדער אינם געהעריגען סעריען.

הויפט-וואהל-קאמיטיע
צום 20-טען ציוניסטישען קאנגרעס
פאר פוילען

Druk. „Pol“ Warszawa

6. VII 1937 י"ט

Official Election material for election of delegates to
20th Zionist Congress held in 1937.
The above document lists the number of voters in each place in Poland.
Przedecz had 70 voters.
(Original is in Central Zionist Archives, Jerusalem, file SS/1796)